

Operačný program Integrovaná infraštruktúra 2014 - 2020

ZÁMER NÁRODNÉHO PROJEKTU

Názov národného projektu:

Zabezpečenie zvýšenia bezpečnosti a plynulosti premávky na cestách I. triedy v PO a KE kraji

1. Zdôvodnite čo najpodrobnejšie prečo nemôže byť projekt realizovaný prostredníctvom výzvy na predkladanie žiadostí o NFP?

(napr. porovnanie s realizáciou prostredníctvom dopytovo orientovaného projektu vzhľadom na efektívnejší spôsob naplňovania cieľov OP, efektívnejšie a hospodárnejšie využitie finančných prostriedkov)

V rámci projektu budú uskutočnené stavebné úpravy na odstránenie nevyhovujúceho technického stavu cestného telesa, havarijného stavu oporných múrov, nefunkčného odvodnenia komunikácie a cestného telesa, veľmi zlého až havarijného stavu priepustov, množstva trhlín na vozovke. Účelom projektu je z hľadiska komplexného riešenia dopravy v danom území zabezpečiť bezpečnosť, plynulosť a zvýšenie komfortu dopravy.

Prijímateľom národného projektu je Slovenská správa ciest (SSC), ktorá je ako prijímateľ určená priamo v OPII. SSC je rozpočtová organizácia, ktorá je svojím rozpočtom napojená priamo na zriaďovateľa – Ministerstvo dopravy a výstavby (MDV SR). Základnou činnosťou organizácie je správa ciest I. triedy a cestných pozemkov vo vlastníctve štátu a výkon s tým súvisiacich činností ako je zabezpečovanie investičnej prípravy a výstavby ciest I. triedy a ich údržby.

Vzhľadom na charakter projektu a vopred určeného prijímateľa projektu sa nebude vyhlasovať výzva na predkladanie žiadostí o NFP, ktorej aplikácia je z dôvodu nesúťažného charakteru národných projektov irelevantná. RO OPII na predloženie národného projektu vyzve budúceho žiadateľa písomne prostredníctvom vyzvania alebo zverejnením vyzvania na svojom webovom sídle.

2. Príslušnosť národného projektu k relevantnej časti operačného programu

Prioritná os	PO6 – Cestná infraštruktúra (mimo TEN-T CORE)
Investičná priorita	7b) – Posilnenie regionálnej mobility prepojením sekundárnych a terciálnych uzlov s infraštruktúrou TEN-T vrátane multimodálnych uzlov
Špecifický cieľ	ŠC 6.2 Zlepšenie bezpečnosti a dostupnosti cestnej infraštruktúry TEN-T a regionálnej mobility prostredníctvom výstavby a modernizácie ciest I. triedy
Miesto realizácie projektu (na úrovni kraja)	Košický a Prešovský kraj
Identifikácia hlavných cieľových skupín (ak relevantné)	Široká verejnosť

3. Prijímateľ¹ národného projektu

Dôvod určenia prijímateľa národného projektu ²	Prijímateľ národného projektu je Slovenská správa ciest ako rozpočtová organizácia Ministerstva dopravy a výstavby Slovenskej republiky (MDV SR). Prijímateľ ako rozpočtová organizácia MDV SR vykonáva a koordinuje všetky činnosti, ktoré sú predmetom projektu.
Má prijímateľ osobitné, jedinečné kompetencie na implementáciu aktivít národného projektu priamo zo zákona, osobitných právnych predpisov, resp. je uvedený priamo v príslušnom operačnom programe?	Osobitné kompetencie SSC na implementáciu aktivít národného projektu sú vymedzené zriaďovacou listinou. SSC je ako prijímateľ uvedená priamo v Operačnom programe Integrovaná infraštruktúra-
Obchodné meno/názov (aj názov sekcie ak relevantné)	Slovenská správa ciest
Sídlo	Miletičova 19, 826 19 Bratislava
IČO	00 33 28

¹ V tomto dokumente je používaný pojem prijímateľ a žiadateľ. Je to tá istá osoba, no technicky sa žiadateľ stáva prijímateľom až po podpísaní zmluvy o NFP.

² Jednoznačne a stručne zdôvodnite výber prijímateľa NP ako jedinečnej osoby oprávnenej na realizáciu NP (napr. odkaz na platné predpisy, operačný program, národnú stratégiu, ktorá odôvodňuje jedinečnosť prijímateľa NP).

4. Partner, ktorý sa bude zúčastňovať realizácie národného projektu (ak relevantné)

Zdôvodnenie potreby partnera národného projektu (ak relevantné) ³	N/A
Kritériá pre výber partnera ⁴	N/A
Má partner monopolné postavenie na implementáciu týchto aktivít? (áno/nie) Ak áno, na akom základe?	N/A
Obchodné meno/názov	N/A
Sídlo	N/A
IČO	N/A

V prípade viacerých partnerov, doplňte údaje za každého partnera.

5. Predpokladaný časový rámec

Dátumy v tabuľke nižšie nie sú záväzné, ale predstavujú vhodný a žiaduci časový rámec pre zabezpečenie procesov, vedúcich k realizácii národného projektu.

Dátum vyhlásenia vyzvania vo formáte Mesiac/Rok	11/2019
Uveďte plánovaný štvrťrok podpísania zmluvy o NFP s prijímateľom	1. štvrťrok 2020
Uveďte plánovaný štvrťrok spustenia realizácie projektu	2. štvrťrok 2020
Predpokladaná doba realizácie projektu v mesiacoch	18 mesiacov

6. Finančný rámec

Alokácia na vyzvanie (zdroj EÚ a ŠR)	18 380 904,16 €
Celkové oprávnené výdavky projektu	18 380 904,16 €
Vlastné zdroje prijímateľa	0,00 €

7. Východiskový stav

a. Uveďte východiskové dokumenty na regionálnej, národnej a európskej úrovni, ktoré priamo súvisia s realizáciou NP:

- Operačný program Integrovaná infraštruktúra 2014 – 2020,
- Strategický plán rozvoja dopravy SR do roku 2030.

b. Uveďte predchádzajúce výstupy z dostupných analýz, na ktoré nadväzuje navrhovaný zámer NP (štatistiky, analýzy, štúdie,...):

- I/18 a I/74 Lipníky – Ubl'a, štúdia realizovateľnosti
- I/68 Mníšek nad Popradom – Prešov, štúdia realizovateľnosti
- I/67, I/66, I/77 Rožňava – Bardejovské Kúpele, štúdia realizovateľnosti

³ Uveďte dôvody pre výber partnerov (ekonomickí, sociálni, profesijní...). Odôvodnite dôvody vylúčenia akejkolvek tretej strany ako potenciálneho realizátora.

⁴ Uveďte, na základe akých kritérií bol partner vybraný, alebo ak boli zverejnené, uveďte odkaz na internetovú stránku, kde sú dostupné. Ako kritérium pre výber - určenie partnera môže byť tiež uvedená predchádzajúca spolupráca žiadateľa s partnerom, ktorá bude náležite opísaná a odôvodnená, avšak nejde o spoluprácu, ktorá by v prípade verejných prostriedkov spadala pod pôsobnosť zákona o VO.

- c. Uved'te, na ktoré z ukončených a prebiehajúcich národných projektov⁵ zámer NP priamo nadväzuje, v čom je navrhovaný NP od nich odlišný a ako sú v ňom zohľadnené výsledky/dopady predchádzajúcich NP (ak relevantné):

N/A

- d. Popíšte problémové a prioritné oblasti, ktoré rieši zámer národného projektu. (Zoznam známych problémov, ktoré vyplývajú zo súčasného stavu a je potrebné ich riešiť):

Zámer rieši nevyhovujúci technický stav cestného telesa v úsekoch:

I/68 Mníšek nad Popradom – Hraničné: Základným dôvodom pre navrhovanú rekonštrukciu cesty sú viaceré v minulosti provizórne opravované zosuvy a poklesy vozovky na ľavom okraji cestnej komunikácie, havarijný stav oporného múru, nefunkčné odvodnenie komunikácie a cestného telesa, veľmi zlý až havarijný stav priepustov, množstvo trhlín na vozovke. Poruchy a nedostatky sa prejavili nerovným povrchom cesty, viacnásobnými úsekmi súvislého ušmyknutia okraja cesty a krajníc, deformáciami záchytných bezpečnostných zariadení – zvodidiel. Sú spôsobené vplyvom zatekajúcich povrchových zrážkových aj podzemných vôd do cestného telesa v kombinácii s vplyvmi cestnej dopravy.

I/74 Ubl'a: Predmetná stavba rieši modernizáciu cesty I/74 úpravou, ktorá zabezpečí odstránenie lokálneho zosuvu cestného telesa z dôvodu meandra a podmývania päty svahu miestnym potokom Ubl'anka. Cesta I/74 v uvedenom úseku vykazuje nedostatočne funkčné odvodňovacie zariadenia priekopy a priepusty. Bezpečnostné zariadenia sú z pohľadu platných noriem a predpisov nedostatočné.

I/67 Dobšinský kopec: Rekonštrukcia cesty a stabilizácia cestného telesa je nevyhnutná na základe súčasného stavebno-technického stavu ktorý je nevyhovujúci. V danom úseku cesty dochádza k lokálnym zosuvom cestného telesa smerom od potoka Gápeľ, čoho dôsledkom dochádza k deformácii a následnému trhaniu vozovky v určitých miestach až k prepadu vozovky. Taktiež dochádza k deformáciám bezpečnostných zariadení.

I/67 Nižná Slaná: Rekonštrukcia cesty a priepustov v rámci trasy je nevyhnutná na základe súčasného stavebno-technického stavu ktorý je nevyhovujúci. Vozovka je značne opotrebovaná vplyvom dopravnej záťaže, klimatických podmienok. Na určitých úsekoch vozovky došlo v minulosti k rozšíreniu, bez toho aby sa upravilo podložie, preto vznikajú lokálne sadnutia a sieťové rozpady konštrukcie. Vozovka je nedostatočne odvodnená, preto dochádza k jej poškodzovaniu. Vykonaním geologických vrtov vo vozovke sa zistilo, že v určitých častiach úplne absentujú konštrukčné vrstvy vozovky a asfalt je položený priamo na ílových vrstvách, ktoré sú nevyhovujúce do podkladových vrstiev. Mnohé bezpečnostné zariadenia sú deformované, poškodené koróziou alebo úplne absentujú.

- e. Popíšte administratívnu, finančnú a prevádzkovú kapacitu žiadateľa a partnera (v prípade, že v projekte je zapojený aj partner)

Slovenská správa ciest má dostatočné odborné, personálne a technické kapacity a je schopná zabezpečiť realizáciu a udržateľnosť výsledkov projektu. Slovenská správa ciest je rozpočtová organizácia zriadená v roku 1996 Ministerstvom dopravy, pôšt a telekomunikácií Slovenskej republiky (právny nástupca Ministerstvo dopravy a výstavby SR) zriaďovacou listinou 5854/M-95 zo dňa 07.12.1995. Štatutárnym orgánom SSC je generálny riaditeľ, ktorý zastupuje SSC navonok, riadi jej činnosť, koná v jej mene vo

⁵ V prípade ak je to relevantné, uved'te aj ukončené národné projekty z programového obdobia 2007-2013.

všetkých veciach a je za jej výsledky hospodárenia zodpovedný ministromi dopravy a výstavby SR. SSC má svoje regionálne zastúpenie prostredníctvom organizačných zložiek s názvom Investičná výstavba a správa ciest ("IVSC") so sídlom v Bratislave, Banskej Bystrici, Žiline a Košiciach.

Kapacita žiadateľa na riadenie projektu.

Žiadateľ má dostatočné administratívne kapacity s potrebným materiálno-technickým vybavením pre zabezpečenie komplexnej administrácie a riadenia projektu. Jednotlivé úlohy v rámci riadenia projektu bude zabezpečovať odborný tím v zmysle podmienok riadiacej dokumentácie. Zamestnanci žiadateľa majú dostatočné kvalifikačné predpoklady a skúsenosti s implementáciou investičných dopravných projektov porovnateľného rozsahu spolufinancovanými z fondov EÚ. Na realizáciu predkladaného projektu je zostavený nasledovný projektový tím:

Hlavný koordinátor riadenia projektu

Popis zabezpečovaných aktivít:

- organizačné a technické zabezpečenie realizácie aktivít projektu (koordinácia členov projektového tímu a pod.),
- komunikácia s Poskytovateľom NFP,
- zabezpečenie publicity a informovanosti o projekte,
- zabezpečenie archivácie dokumentácie k projektu.

Projektový manažér

Zabezpečované úlohy:

- sledovanie a koordinácia povinností Prijímateľa podľa Príručky pre prijímateľa a podľa Zmluvy o NFP,
- spracovanie podkladov k zmenovým konaniam a ďalšie úkony súvisiace s implementáciou projektu,
- zodpovednosť za zabezpečenie publicity projektu,
- poskytovať RO súčinnosť pri vykonávaní kontrol,
- predkladať na RO žiadosti na prípadné zmeny zmluvy o NFP,
- sledovanie oprávnenosti výdavkov,
- zodpovednosť za získavanie a overenie podkladov do monitorovacích správ a za zabezpečenie vypracovania monitorovacích správ pre všetky typy monitorovacích správ, koordinácia agendy súvisiacej s monitorovaním projektu, zodpovednosť za dodržiavania termínov na predkladanie monitorovacích správ,
- ďalšie úkony súvisiace s implementáciou projektu ako napríklad koordinácia činnosti s dodávateľmi služieb, poskytovateľom NFP a inými dotknutými orgánmi štátnej správy súvisiaci s implementáciou projektu vrátane spracovania potrebnej dokumentácie a komunikácie vo všetkých formách ako aj účasť na pracovných stretnutiach.

Finančný manažér

Zabezpečované úlohy:

- zodpovednosť za prípravu žiadostí o platbu,
- koordinácia agendy súvisiacej s financovaním projektu, zodpovednosť za dodržiavanie termínov na predkladanie žiadostí o platbu.

Kapacita žiadateľa na realizáciu projektu

Žiadateľ má predpoklady pre realizáciu projektu a zabezpečenie jeho udržateľnosti. Do procesu implementácie predkladaného projektu sú zapojené viaceré organizačné zložky organizácie (odbor výstavby a riadenia projektov EÚ GR SSC, úsek investičnej prípravy a útvary ekonomiky a vnútorných vzťahov IVSC Košice) vrátane vedúcich pracovníkov.

Zamestnanci disponujú vzdelaním technického a stavebného zamerania, potrebnou odbornou spôsobilosťou a mnohoročnými skúsenosťami s investičnou prípravou projektov. Úsek investičnej prípravy IVSC Košice disponuje potrebnými vedomosťami a odbornými kapacitami na zabezpečenie realizácie projektu.

Kapacita žiadateľa na prevádzku projektu

Žiadateľ disponuje dostatočnými administratívnymi kapacitami s potrebnou odbornou spôsobilosťou a know-how a potrebným materiálno-technickým zázemím na zabezpečenie udržateľnosti projektu.

8. Vysvetlite hlavné ciele NP (stručne):

(očakávaný prínos k plneniu strategických dokumentov, k socio-ekonomickému rozvoju oblasti pokrytej OP, k dosiahnutiu cieľov a výsledkov príslušnej prioritnej osi/špecifického cieľa)

Realizáciou projektu sa prispeje k plneniu špecifického cieľa 6.2 „Zlepšenie bezpečnosti a dostupnosti cestnej infraštruktúry TEN-T a regionálnej mobility prostredníctvom výstavby a modernizácie ciest I. triedy“ v rámci PO6 Operačného programu Integrovaná infraštruktúra.

I/68 Mníšek nad Popradom – Hraničné: Účelom stavby je realizovať navrhnuté stavebné úpravy s cieľom odstrániť nevyhovujúci stav a zabezpečiť bezpečnosť účastníkov cestnej premávky. Navrhované stavebné práce majú zabezpečiť sanáciu a stabilizáciu všetkých zosuvov a poklesov cesty, zvýšenie únosnosti vozovky, funkčné povrchové a hĺbkové odvodnenie cestného telesa, nové priepusty, nové dopravné značenie doplnené prvkami pre zvýšenie bezpečnosti cestnej premávky.

I/74 Ubl'a: Účelom navrhovanej stavby je modernizácia cesty I/74 so stavebnými úpravami – rekonštrukciou daného úseku, ktorá zabezpečí odstránenie lokálneho zosuvu cestného telesa z dôvodu meandra a podmyývania päty svahu miestnym potokom Ubl'anka. Cieľom je z hľadiska komplexného riešenia v danom území zabezpečiť plynulosť a bezpečnosť dopravy.

I/67 Dobšinský kopec: Cieľom stavby je stabilizácia zosuvov, rekonštrukcia cesty a tým aj zvýšenie bezpečnosti cestnej premávky. Zlepšením dopravno-technického stavu komunikácie, dobudovaním dopravných subsystémov sa skvalitní plynulosť a bezpečnosť cestnej premávky v danom území.

I/67 Nižná Slaná: Účelom navrhovanej rekonštrukcie cesty I/67 v katastrach obcí Henckovce a Nižná Slaná je stabilizácia vzniknutých zosuvov, rekonštrukcia cestného telesa a riešenie odvodnenia cesty. Cieľom je z hľadiska komplexného riešenia v danom území zabezpečiť plynulosť a bezpečnosť dopravy, zníženie negatívneho dopadu cestnej dopravy na životné prostredie krajiny a obyvateľstva, zníženie hlukovej zátáže.

9. Očakávaný stav a merateľné ciele

<p>V tejto časti popíšte očakávané výsledky projektu s konkrétnym prínosom vo vzťahu k rozvoju oblasti pokrytej operačným programom a zrealizovaniu aktivít. V tabuľke nižšie uveďte projektové ukazovatele a iné údaje. Projektové ukazovatele musia byť definované tak, aby odrážali výstupy/výsledky projektu a predstavovali kvantifikáciu toho, čo sa realizáciou aktivít za požadované výdavky dosiahne.⁶</p>				
Cieľ národného projektu	Merateľný ukazovateľ	Indikatívna cieľová hodnota	Aktivita projektu	Súvisiaci programový ukazovateľ ⁷
Odstránenie nevyhovujúceho stavebno-technického stavu cestného telesa, zvýšenie plynulosti a bezpečnosti dopravy	P0015 – Celková dĺžka rekonštruovaných alebo zrenovovaných ciest (I. triedy)	8,243 km	Realizácia projektu	CO14 – Celková dĺžka rekonštruovaných alebo zrenovovaných ciest
Iné údaje, ktorými je možné sledovať napĺňanie cieľov národného projektu (ak relevantné)				
Cieľ národného projektu	Ukazovateľ	Indikatívna cieľová hodnota	Aktivita projektu	
N/A	N/A	N/A	N/A	N/A

V prípade viacerých merateľných ukazovateľov, doplňte údaje za každý merateľný ukazovateľ.

10. Bližší popis merateľných ukazovateľov.⁸

Predmetná časť sa týka projektových ukazovateľov	
Názov merateľného ukazovateľa ⁹	Celková dĺžka rekonštruovaných alebo zrenovovaných ciest (I. triedy)
Akým spôsobom sa budú získavať dáta?	Monitorovacie správy projektu

V prípade viacerých merateľných ukazovateľov, doplňte údaje za každý z nich.

⁶ V odôvodnených prípadoch sa uvedená tabuľka nevyplní, pričom je nevyhnutné do tejto časti uviesť podrobné a jasné zdôvodnenie, prečo nie je možné uviesť požadované údaje.

⁷ Národný projekt by mal obsahovať minimálne jeden relevantný projektový ukazovateľ, ktorý sa agreguje do programového ukazovateľa. Pri ostatných projektových ukazovateľoch sa uvedie N/A.

⁸ V odôvodnených prípadoch sa uvedená tabuľka nevyplní, pričom je nevyhnutné do tejto časti uviesť podrobné a jasné zdôvodnenie, prečo nie je možné uviesť požadované údaje.

⁹ V prípade viacerých merateľných ukazovateľov, doplňte tabuľku za každý merateľný ukazovateľ.

11. Očakávané dopady

Zoznam prínosov a prípadných iných dopadov, ktoré sa dajú očakávať pre jednotlivé cieľové skupiny		
Dopady	Cieľová skupina (ak relevantné)	Počet ¹⁰
Zvýšenie plynulosti dopavy Zvýšenie bezpečnosti cestnej premávky Zníženie negatívnych vplyvov dopavy na životné prostredie	Široká verejnosť	Počet nie je možné exaktne určiť, projekt a z neho plynúce benefity sú určené pre širokú verejnosť vrátane tuzemských a zahraničných prepravcov

V prípade viacerých cieľových skupín, doplňte dopady na každú z nich.

12. Aktivity

a) Uveďte detailnejší popis aktivít.

Hlavná aktivita projektu – stavebné práce

- Stavebné práce – práce zhotoviteľa diela súvisiace s uskutočnením požiadaviek podľa výkazu výmer na stavebné práce, ktorý je súčasťou súťažných podkladov verejného obstarávania. Výber zhotoviteľa bude zabezpečený prostredníctvom verejnej súťaže v súlade so zákonom o verejnom obstarávaní.

Podporné aktivity – publicita a informovanosť

- Informačná tabuľa – umiestnenie veľkoplošnej informačnej tabule bude počas celej doby fyzickej realizácie aktivít projektu na viditeľnom mieste, t.j. v 4 lokalitách na začiatku a konci stavebných úprav.
- Stála pamätná tabuľa – bude inštalovaná najneskôr do 3 mesiacov od ukončenia realizácie aktivít projektu

b) V tabuľke nižšie uveďte rámcový popis aktivít, ktoré budú v rámci identifikovaného národného projektu realizované a ich prepojenie so špecifickými cieľmi.

Názov aktivity	Cieľ, ktorý má byť aktivitou dosiahnutý (podľa sekcie <i>Očakávaný stav</i>)	Spôsob realizácie (žiadateľ a/alebo partner)	Predpokladaný počet mesiacov realizácie aktivity
Realizácia projektu	Odstránenie nevyhovujúceho stavebno-technického stavu cestného telesa, zvýšenie plynulosti a bezpečnosti dopavy	Žiadateľ	18
Publicita a informovanosť	Zabezpečenie publicity projektu v zmysle Manuálu	Žiadateľ	18

¹⁰ Ak nie je možné uviesť početnosť cieľovej skupiny, uveďte do tejto časti zdôvodnenie.

	pre informovanie a komunikáciu OPII		
--	--	--	--

V prípade viacerých aktivít, doplňte informácie za každú z nich.

13. Rozpočet

Jasne uveďte, ako bol pripravovaný indikatívny rozpočet a ako spĺňa kritérium „hodnota za peniaze“, t. j. akým spôsobom bola odhadnutá cena za každú položku, napr. prieskum trhu, analýza minulých výdavkov spojených s podobnými aktivitami, nezávislý znalecký posudok, v prípade, ak príprave projektu predchádza vypracovanie štúdie uskutočniteľnosti, ktorej výsledkom je, o. i. aj určenie výšky alokácie, je potrebné uviesť túto štúdiu ako zdroj určenia výšky finančných prostriedkov. Skupiny výdavkov doplňte v súlade s MP CKO č. 4 k číselníku oprávnených výdavkov v platnom znení. V prípade operačných programov implementujúcich infraštruktúrne projekty, ako aj projekty súvisiace s obnovou mobilných prostriedkov, sa do ukončenia verejného obstarávania uvádzajú položky rozpočtu len do úrovne aktivít.

Indikatívna výška finančných prostriedkov určených na realizáciu národného projektu a ich výstižné zdôvodnenie		
Predpokladané finančné prostriedky na hlavné aktivity	Celková suma	Uveďte plánované vecné vymedzenie
Aktivita 1 – Realizácia projektu	18 364 904,16 €	
Podaktivita 1.1 – Stavebné práce	18 364 904,16 €	Výber zhotoviteľa bude zabezpečený prostredníctvom verejnej súťaže v súlade so zákonom o verejnom obstarávaní. Predpokladaná hodnota zákazky je 18 364 904,16 € bez DPH, určená na základe rozpočtu projektanta v stupni DSP, DP.
Hlavné aktivity SPOLU	18 364 904,16 €	
Predpokladané finančné prostriedky na podporné aktivity Publicita a informovanosť	16 000 €	Informačné a stále tabule na 4 lokalitách. Predpokladaná hodnota na dočasnú a stálu pamätnú tabuľu vrátane nákladov súvisiacich s obstarávaním (náklady na výrobu, prepravu, inštaláciu atď.) max. 2 000 € (informačná 2 000 €, stála 1 000 €, tj. 6x2 000 + 4x1 000). Presná výška výdavku bude stanovená na základe realizovaného verejného obstarávania.
Podporné aktivity SPOLU	16 000 €	
CELKOM	18 380 904,16 €	

14. Deklarujte, že NP vyhovuje **zásade doplnkovosti** (t. j. nenahrádza verejné alebo ekvivalentné štrukturálne výdavky členského štátu v súlade s článkom 95 všeobecného nariadenia).

Deklarujeme, že NP vyhovuje zásade doplnkovosti.

15. Bude v národnom projekte využité zjednodušené vykazovanie výdavkov? Ak áno, aký typ?

Nie

16. Štúdia uskutočniteľnosti vrátane analýzy nákladov a prínosov
Informácie sa vyplňajú iba pre investičné¹¹ typy projektov.

Štúdia uskutočniteľnosti vrátane analýzy nákladov a prínosov	
Existuje relevantná štúdia uskutočniteľnosti ¹² ? (áno/nie)	Áno
Ak je štúdia uskutočniteľnosti dostupná na internete , uveďte jej názov a internetovú adresu, kde je štúdia zverejnená	NIE
V prípade, že štúdia uskutočniteľnosti nie je dostupná na internete, uveďte webové sídlo a termín, v ktorom predpokladáte jej zverejnenie (mesiac/rok) ¹³	10/2019 www.ssc.sk

¹¹ Investičný projekt – dlhodobá alokácia finančného aj nefinančného kapitálu na naplnenie investičného zámeru až do etapy, kedy projekt vstúpi do prevádzkovej etapy a prípadne začne generovať stabilné príjmy. Investičný projekt smeruje k: výstavbe stavby alebo jej technickému zhodnoteniu; nákupu pozemkov, budov, objektov alebo ich častí; nákupu strojov, prístrojov, tovarov a zariadení; obstaraniu nehmotného majetku vrátane softvéru. Zdroj: Uznesenie vlády SR č. 300 z 21.6.2017 k návrhu Rámca na hodnotenie verejných investičných projektov v SR.

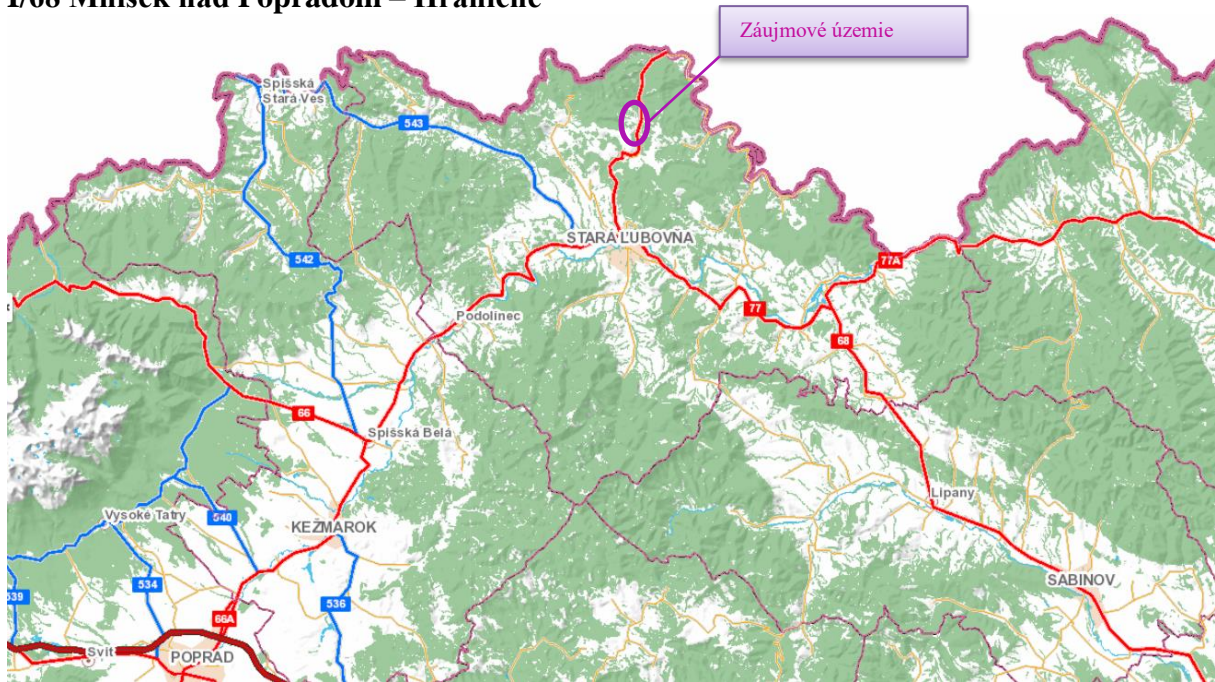
¹² Pozri aj Uznesenie vlády SR č. 300 z 21.6.2017 k návrhu Rámca na hodnotenie verejných investičných projektov v SR (dostupné na: <http://www.rokovania.sk/Rokovanie.aspx/BodRokovaniaDetail?idMaterial=26598>)

¹³ Uvedené sa neuplatňuje v prípade, že platia ustanovenia Rámca na hodnotenie verejných investičných projektov v SR (str. 34, bod 166).

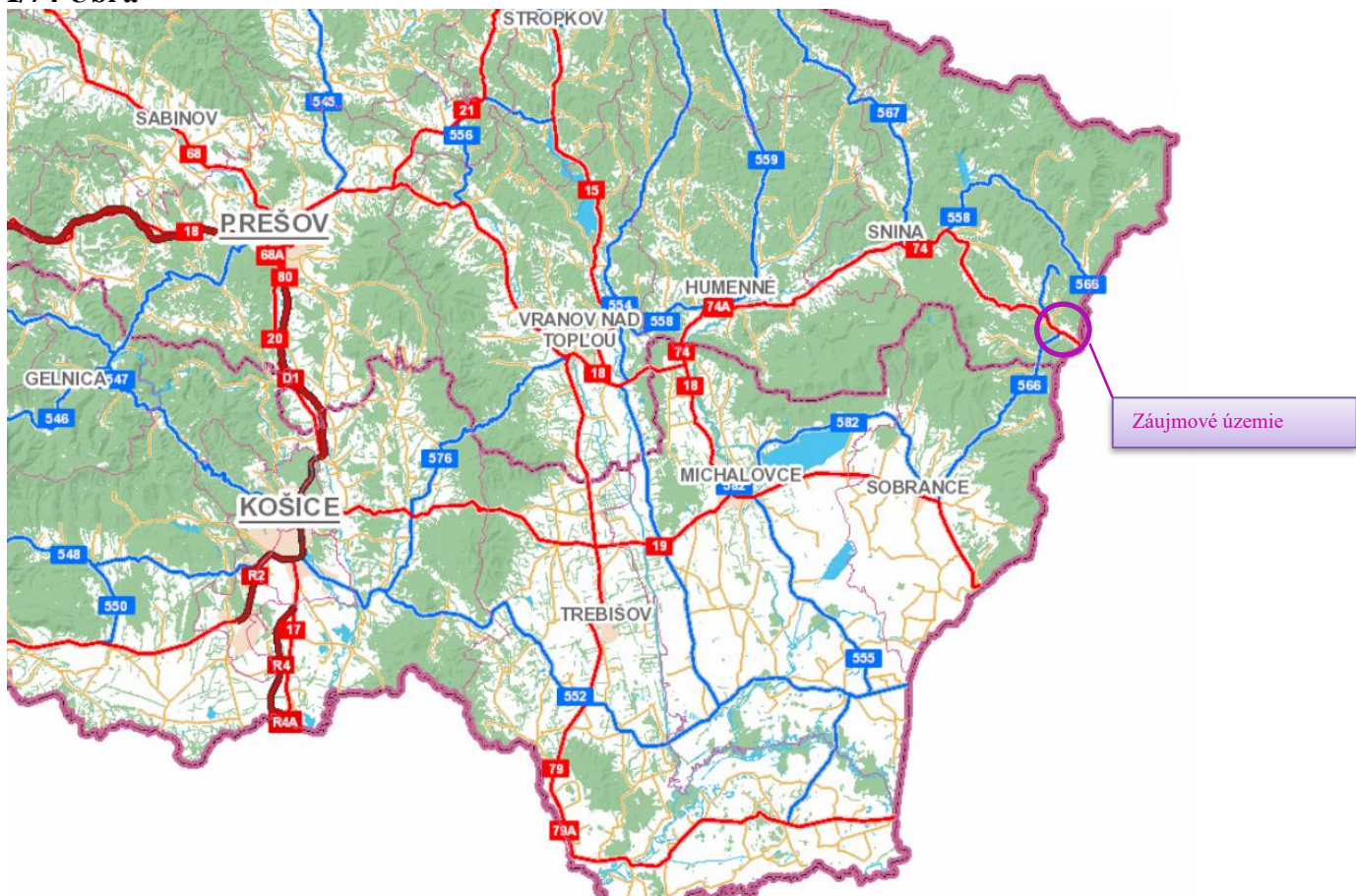
Príloha:

Prílohu zámeru národného projektu tvorí mapa s vyznačením lokalizácie projektu.

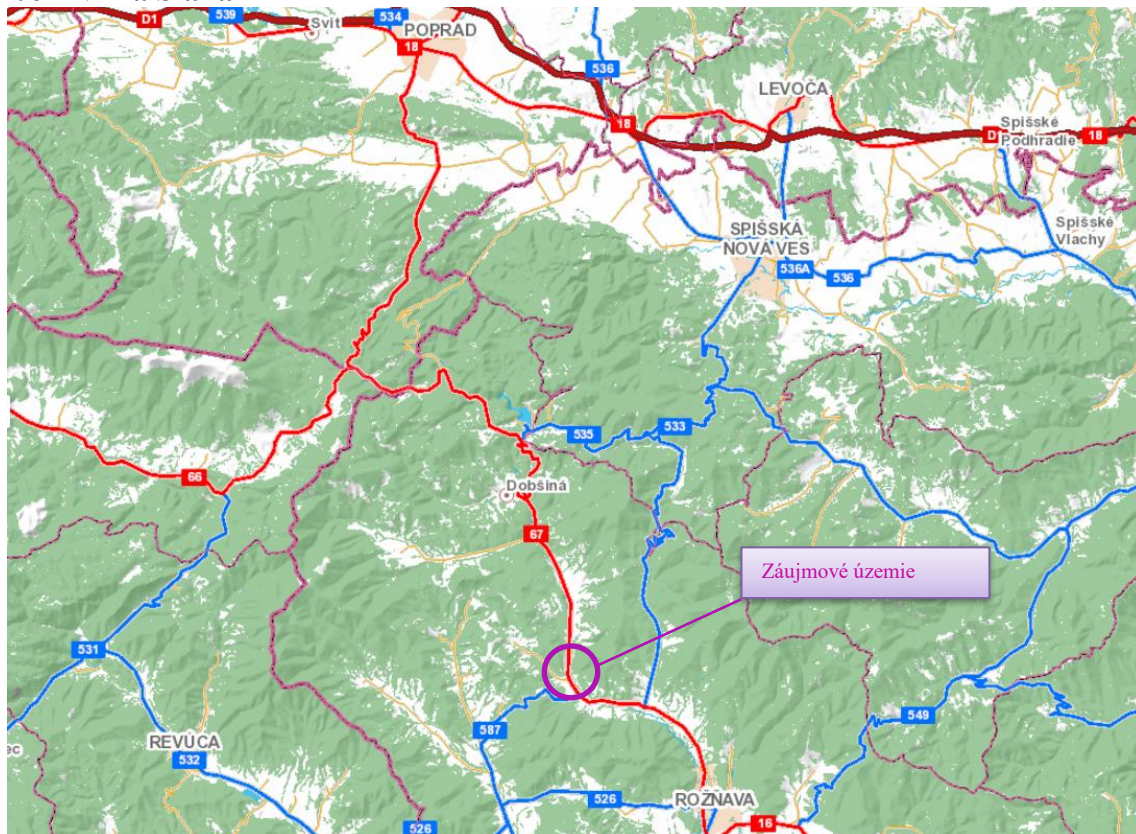
I/68 Mníšek nad Popradom – Hraničné



I/74 Ubl'a



I/67 Nižná Slaná



I/67 Dobšinský kopec

